



















### LEGENDA

-  Hranice kraje
-  Hranice ORP
-  Hranice řešeného území
-  Silnice I. třídy - stav
-  Silnice II. třídy - stav
-  Železnice - stav
-  Koridor rychlostní silnice dle ZÚR - územní rezerva
-  Koridor rychlostní silnice dle ZÚR - návrh
-  Koridor silnice I. třídy dle ZÚR - návrh
-  Koridor silnice II. třídy dle ZÚR - návrh
-  Koridor VVN dle ZÚR - návrh
-  Koridor VTL dle ZÚR - návrh
-  Nadregionální biokoridor dle ZÚR
-  Regionální biokoridor dle ZÚR
-  Regionální biocentrum dle ZÚR
-  Hranice chráněné oblasti přirozené akumulace vod
-  Obec s rozšířenou působností pro obec Libuň
-  Obec s pověřeným úřadem pro obec Libuň



**KRÁLOVÉHRADECKÝ KRAJ**

Realizováno za finanční podpory Královéhradeckého kraje

**ODŮVODNĚNÍ ÚZEMNÍHO PLÁNU LIBUŇ**  
**VÝKRES ŠIRŠÍCH VZTAHŮ** 2

Projektant: **REGIO** s.r.o.  
 REGIO, projektový ateliér s.r.o.

Autorský kolektiv: Ing. arch. Jana Šejvlíková, Ing. Zlata Macháčová, RNDr. Lukáš Zemánek, Ph.D., Pavel Kupka, Jan Harčarik, Lucie Hostáková

Objednatel: Obec Libuň      Návrh: Květen 2017

Měřítko: 1 : 100 000      Vydání ÚP: